




【1128】花蓮火車站一月眉－豐田火車站行駛路線、停靠站及時間表 (去程)

站序	國聯一路		花17		明禮路	中山路		中華路	中正路			中正路一段			臺11線		
	1	2	3	4	5	6	7	8	9	10	11	12	13	14	15	16	
停靠站	花蓮火車站	帝君廟	進豐街	明禮國小	花蓮總站	花蓮旅行社	中華站	中正站	中福站	中正國小	仁里橋	吉安分局	南埔加油站	仁愛藥妝店	南海四街	南海八街	
第1班車	08:00	08:02	08:03	08:05	08:08	08:10	08:11	08:12	08:13	08:14	08:15	08:16	08:17	08:19	08:20	08:21	
第2班車	14:30	14:32	14:33	14:35	14:38	14:40	14:41	14:42	14:43	14:44	14:45	14:46	14:47	14:49	14:50	14:51	
	臺11線			縣193					花38-1	臺11丙(豐坪路三段)			花38		臺9線	理想路	
站序	17	18	19	20	21	22	23	24	25	26	27	28	29	30	31	32	
停靠站	仁和村	中華紙漿廠	花蓮溪橋	下月眉	月眉國小	上月眉	米棧大橋	怡園渡假村	豐坪開發區	豐坪活動中心	豐坪南站	豐禮國小	壽豐國中	豐田火車站	壽豐車站	門諾醫院壽豐分院	
第1班車	08:22	08:23	08:26	08:38	08:39	08:41	08:44	08:45	08:48	08:51	08:52	08:55	08:56	08:57	09:02	09:07	
第2班車	14:52	14:53	14:56	15:08	15:09	15:11	15:14	15:15	15:18	15:21	15:22	15:25	15:26	15:27	15:32	15:37	
	臺9線		大學路														
站序	33	34	35														
停靠站	共榮	平和	東華大學														
第1班車	09:09	09:10	09:18														
第2班車	15:39	15:40	15:48														

【1128】豐田火車站－月眉－花蓮火車站行駛路線、停靠站及時間表（回程）

	大學路	臺9線			理想路	臺9線	花38			臺11丙(豐坪路三段)			花38-1	縣193			
站序	1	2	3	4	5	6	7	8	9	10	11	12	13	14	15	16	
停靠站	東華大學	平和	共榮	門諾醫院壽豐分院	壽豐車站	豐田火車站	壽豐國中	豐禮國小	豐坪活動中心	豐坪南站	豐坪開發區	怡園渡假村	米棧大橋	上月眉	月眉國小	下月眉	
第1班車	09:30	09:38	09:39	09:41	09:46	09:51	09:52	09:53	09:56	09:57	10:00	10:03	10:04	10:07	10:09	10:10	
第2班車	16:00	16:08	16:09	16:11	16:16	16:21	16:22	16:23	16:26	16:27	16:30	16:33	16:34	16:37	16:39	16:40	
	臺11線						中正路一段			中正路			中華路	中山路	明禮路		
站序	17	18	19	20	21	22	23	24	25	26	27	28	29	30	31	32	
停靠站	花蓮溪橋	中華紙漿廠	仁和村	南海八街	南海四街	仁愛藥妝店	南埔加油站	吉安分局	仁里橋	中正國小	中福站	中正站	中華站	花蓮旅行社	花蓮總站	明禮國小	
第1班車	10:22	10:24	10:25	10:26	10:27	10:28	10:30	10:31	10:32	10:33	10:34	10:35	10:36	10:37	10:39	10:42	
第2班車	16:43	16:45	16:46	16:47	16:48	16:49	16:51	16:52	16:53	16:54	16:55	16:56	16:57	16:58	17:00	17:03	
	花17		國聯一路														
站序	33	34	35														
停靠站	進豐街	帝君廟	花蓮火車站														
第1班車	10:44	10:45	10:48														
第2班車	17:04	17:05	17:08														